

Précautions d'usage

Ce document est une synthèse non exhaustive des risques naturels et/ou technologiques présents autour d'un lieu choisi par l'internaute. Il résulte de l'intersection géographique entre une localisation donnée et des informations aléas, administratives et réglementaires.

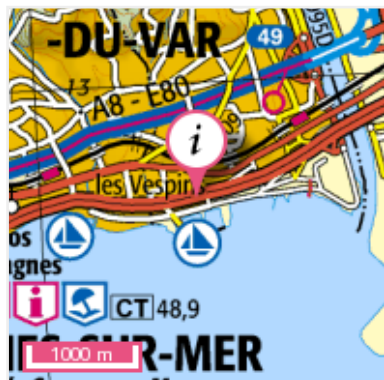
La localisation par adresse, pointage sur la carte, ou par GPS, présente des imprécisions dues à divers facteurs : lecture du positionnement, qualité du GPS, référentiel utilisé pour la géolocalisation des données. En ce qui concerne les zonages, la précision de la représentation sur Géorisques par rapport aux cartes de zonage papier officielles n'est pas assurée et un décalage entre les couches est possible.

Seules les données ayant fait l'objet par les services de l'Etat, d'une validation officielle sous format papier, font foi. Les informations mises à disposition ne sont pas fournies en vue d'une utilisation particulière, et aucune garantie n'est apportée quant à leur aptitude à un usage particulier.

>> Plus d'information à la fin du rapport.

Localisation

 **250 av des mouettes**
 06700 Saint-Laurent-du-Var



Informations sur la commune

Nom : Saint-Laurent-du-Var

Code INSEE : 06123

Commune dotée d'un DICRIM : Non

Date de publication du DICRIM : -

Nombre d'arrêtés CatNat : 31

Informations administratives et réglementaires	Inondations	Mouvements de terrain	Retrait-gonflements des argiles	Cavités souterraines	Séismes	Installations classées
	Localisation située en zone réglementée	Informez-vous en mairie ou en préfecture	Informez-vous en mairie ou en préfecture	Informez-vous en mairie ou en préfecture	Informez-vous en mairie ou en préfecture	Informez-vous en mairie ou en préfecture
	Zone réglementée de type	-	Informez-vous en mairie ou en préfecture	Informez-vous en mairie ou en préfecture	Informez-vous en mairie ou en préfecture	Informez-vous en mairie ou en préfecture
	Date de prescription du PPR	1999-12-24	Informez-vous en mairie ou en préfecture	Informez-vous en mairie ou en préfecture	Informez-vous en mairie ou en préfecture	Informez-vous en mairie ou en préfecture
	Date d'approbation du PPR	2011-04-18	Informez-vous en mairie ou en préfecture	Informez-vous en mairie ou en préfecture	Informez-vous en mairie ou en préfecture	Informez-vous en mairie ou en préfecture
Informations générales	Lien vers le règlement associé	Information non disponible	Information non disponible	Information non disponible	Information non disponible	Information non disponible
	Localisation exposée	Oui	Non	Oui	Non	Oui
Informations générales	Type d'exposition	Voir détails pages suivantes	-	Aléa faible	4 - MOYENNE	-

Informations administratives et réglementaires	Sites pollués (BASOL)	Canalisations de matières dangereuses	Installations nucléaires
	Localisation située en zone réglementée	Informez-vous en mairie ou en préfecture	Informez-vous en mairie ou en préfecture
	Zone réglementée de type	Informez-vous en mairie ou en préfecture	Informez-vous en mairie ou en préfecture
	Date de prescription du PPR	Informez-vous en mairie ou en préfecture	Informez-vous en mairie ou en préfecture
	Date d'approbation du PPR	Informez-vous en mairie ou en préfecture	Informez-vous en mairie ou en préfecture
Informations générales	Lien vers le règlement associé	Information non disponible	Information non disponible
	Localisation exposée	Non	Non
Informations générales	Type d'exposition	-	-

INONDATIONS

INFORMATIONS RÉGLEMENTAIRES (PPR)

Localisation située en zone réglementée PPR : Informez-vous en mairie ou en préfecture

Date de prescription du PPR : 1999-12-24

Date d'approbation du PPR : 2011-04-18

INONDATIONS PAR REMONTÉE DE NAPPE DANS LES SÉDIMENTS



Lorsque le sol est saturé d'eau, il arrive que les nappes des formations sédimentaires affleurent et qu'une inondation spontanée se produise.

INFORMATIONS GÉNÉRALES

Localisation exposée à une remontée de nappe dans les sédiments : Oui

Type d'exposition : Très élevée



Source: BRGM

- Sensibilité très faible à inexistante
- Sensibilité très faible
- Sensibilité faible
- Sensibilité moyenne
- Sensibilité forte
- Sensibilité très élevée, nappe affleurante



Lorsque le sol est saturé d'eau, il arrive que les nappes contenues dans les roches dures du sol affleurent et qu'une inondation spontanée se produise.

INFORMATIONS GÉNÉRALES

Localisation exposée à une remontée de nappe dans le socle : Non

Type d'exposition : -



Source: BRGM



Un mouvement de terrain est un déplacement, plus ou moins brutal, du sol ou du sous-sol.

INFORMATIONS RÉGLEMENTAIRES (PPR)

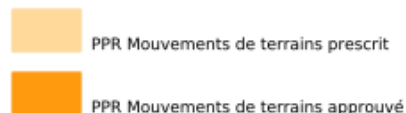
Localisation située en zone réglementée PPR : Informez-vous en mairie ou en préfecture

Zone de type : Informez-vous en mairie ou en préfecture

Date de prescription du PPR : Informez-vous en mairie ou en préfecture

Date d'approbation du PPR : Informez-vous en mairie ou en préfecture

Lien vers le règlement : Informez-vous en mairie ou en préfecture



Source: BRGM

INFORMATIONS GÉNÉRALES

Mouvements de terrain recensés dans un rayon de 200 m : Non



Source: BRGM-MEDDE

Les variations de la quantité d'eau dans certains terrains argileux produisent des gonflements (période humide) et des tassements (période sèche), qui peuvent avoir des conséquences sur le bâti.

INFORMATIONS RÉGLEMENTAIRES (PPR)

Localisation située en zone réglementée PPR : Informez-vous en mairie ou en préfecture

Zone de type : Informez-vous en mairie ou en préfecture

Date de prescription du PPR : Informez-vous en mairie ou en préfecture

Date d'approbation du PPR : Informez-vous en mairie ou en préfecture

Lien vers le règlement : Informez-vous en mairie ou en préfecture



Source: BRGM

INFORMATIONS GÉNÉRALES

Localisation exposée aux retrait-gonflements des argiles : Oui

Type d'exposition : Aléa faible



Source: BRGM-MEDDE



L'évolution des cavités souterraines naturelles (dissolution de gypse) ou artificielles (carrières et ouvrages souterrains) peut entraîner l'effondrement du toit de la cavité et provoquer une dépression en surface.

INFORMATIONS RÉGLEMENTAIRES (PPR)

Localisation située en zone réglementée PPR : Informez-vous en mairie ou en préfecture

Zone de type : Informez-vous en mairie ou en préfecture

Date de prescription du PPR : Informez-vous en mairie ou en préfecture

Date d'approbation du PPR : Informez-vous en mairie ou en préfecture

Lien vers le règlement : Informez-vous en mairie ou en préfecture



- PPR Affaissements et effondrements (cavités souterraines hors mines) prescrit
- PPR Affaissements et effondrements (cavités souterraines hors mines) approuvé

Source: BRGM

INFORMATIONS GÉNÉRALES

Cavités recensées dans un rayon de 200 m : Non



- Cave
- ◆ Carrière
- ▼ Naturelle
- Indéterminée
- ▲ Réseau
- ★ Ouvrage Civil
- Ouvrage militaire
- ★ Puits
- souterrain

Source: BRGM

? Un séisme (ou tremblement de terre) correspond à une fracturation (processus tectonique aboutissant à la formation de fractures des roches en profondeur), le long d'une faille généralement préexistante.

INFORMATIONS RÉGLEMENTAIRES (PPR)

Localisation située en zone réglementée PPR : Informez-vous en mairie ou en préfecture

Zone de type : Informez-vous en mairie ou en préfecture

Date de prescription du PPR : Informez-vous en mairie ou en préfecture

Date d'approbation du PPR : Informez-vous en mairie ou en préfecture

Lien vers le règlement : Informez-vous en mairie ou en préfecture

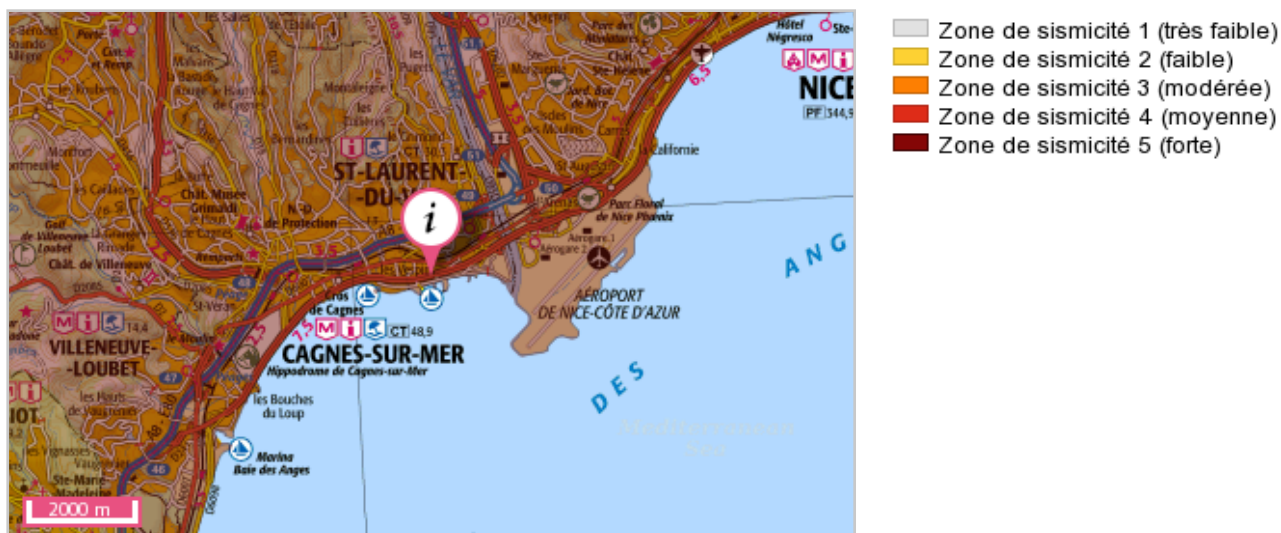


Source: BRGM

INFORMATIONS GÉNÉRALES

Localisation exposée aux séismes : Oui

Degré du zonage : 4 - MOYENNE



Source: BRGM

? Une installation classée pour la protection de l'environnement est une installation fixe dont l'exploitation présente des risques pour l'environnement.

INFORMATIONS RÉGLEMENTAIRES (PPR)

Localisation située en zone réglementée PPR : Informez-vous en mairie ou en préfecture

Zone de type : Informez-vous en mairie ou en préfecture

Date de prescription du PPR : Informez-vous en mairie ou en préfecture

Date d'approbation du PPR : Informez-vous en mairie ou en préfecture

Lien vers le règlement : Informez-vous en mairie ou en préfecture



Source: BRGM

INFORMATIONS GÉNÉRALES

Votre localisation est concernée par des installations classées : 1

Votre localisation est impactée par des installations classées : 3



Source: BRGM

SITES POLLUÉS (BASOL)

? Un site pollué présente, du fait d'anciens déversements de produits, une pollution susceptible de provoquer une nuisance ou un risque pour les personnes ou l'environnement.

INFORMATIONS GÉNÉRALES

Sites pollués recensés dans un rayon de 200 m : Non



▲ Sites pollués

Source: MEDDE

CANALISATIONS DE MATIÈRES DANGEREUSES

? Une matière dangereuse est une substance qui peut présenter un danger grave pour l'homme, les biens ou l'environnement. Elle peut notamment être transportée dans des canalisations.

INFORMATIONS GÉNÉRALES

Canalisations de transport de matières dangereuses recensées à moins de 100 m : Non



— Gaz
— Hydrocarbures
— Produits chimiques

Source: CEREMA



Un incident nucléaire peut conduire à un rejet d'éléments radioactifs à l'extérieur des conteneurs et enceintes prévus à cet effet.

INFORMATIONS GÉNÉRALES

Installations nucléaires recensées dans un rayon de 10 km : Non

Centrales nucléaires recensées dans un rayon de 20 km : Non



Centrale nucléaire de production d'électricité
Autre installation nucléaire

Source: MEDDE

Document d'information communal sur les risques majeurs (DICRIM)

Définition juridique (source : décret n° 90-918 du 11 octobre 1990 et décret n° 2004-554 du 9 juin 2004)

Le décret n° 90-918 du 11 octobre 1990 a défini un partage de responsabilité entre le préfet et le maire pour l'élaboration et la diffusion des documents d'information. La circulaire d'application du 21 avril 1994 demandait au préfet d'établir un dossier départemental des risques majeurs (DDRM) listant les communes à risque et, le cas échéant, un dossier communal synthétique (DCS). La notification de ce DCS par arrêté au maire concerné, devait être suivie d'un document d'information communal sur les risques majeurs (DICRIM) établi par le maire, de sa mise en libre consultation de la population, d'un affichage des consignes et d'actions de communication.

Le décret n° 2004-554 du 09 juin 2004 qui complète le précédent, conforte les deux étapes-clé du DDRM et du DICRIM. Il modifie l'étape intermédiaire du DCS en lui substituant une transmission par le préfet au maire, des informations permettant à ce dernier l'élaboration du DICRIM.

Catastrophe naturelle (CatNat)

Définition juridique (source : guide général PPR)

Phénomène ou conjonction de phénomènes dont les effets sont particulièrement dommageables.

Cette définition est différente de celle de l'article 1er de la loi n°82-600 du 13 juillet 1982 relative à l'indemnisation des victimes de catastrophes naturelles, qui indique: «sont considérés comme effets des catastrophes naturelles [...] les dommages matériels directs ayant eu pour cause déterminante l'intensité anormale d'un agent naturel, lorsque les mesures habituelles à prendre pour prévenir ces dommages n'ont pu empêcher leur survenance ou n'ont pu être prises ». La catastrophe est ainsi indépendante du niveau des dommages causés. La notion «d'intensité anormale» et le caractère «naturel» d'un phénomène relèvent d'une décision interministérielle qui déclare «l'état de catastrophe naturelle».

Plan de prévention des risques naturels prévisibles (PPRN)

Définition juridique (source: <http://www.prim.net>)

Le plan de prévention des risques naturels (PPRN) créé par la loi du 2 février 1995 constitue aujourd'hui l'un des instruments essentiels de l'action de l'État en matière de prévention des risques naturels, afin de réduire la vulnérabilité des personnes et des biens.

Il est défini par les articles L562-1 et suivants du Code de l'environnement et doit être réalisé dans un délai de 3 ans à compter de la date de prescription. Ce délai peut être prorogé une seule fois de 18 mois. Le PPRN peut être modifié ou révisé.

Le PPRN est une servitude d'utilité publique associée à des sanctions pénales en cas de non-respect de ses prescriptions et à des conséquences en terme d'indemnisations pour catastrophe naturelle.

Le dossier du PPRN contient une note de présentation du contexte et de la procédure qui a été menée, une ou plusieurs cartes de zonage réglementaire délimitant les zones réglementées, et un règlement correspondant à ce zonage.

Ce dossier est approuvé par un arrêté préfectoral, au terme d'une procédure qui comprend l'arrêté de prescription sur la ou les communes concernées, la réalisation d'études pour recenser les phénomènes passés, qualifier l'aléa et définir les enjeux du territoire, en concertation avec les collectivités concernées, et enfin une phase de consultation obligatoire (conseils municipaux et enquête publique).

Le PPRN permet de prendre en compte l'ensemble des risques, dont les inondations, mais aussi les séismes, les mouvements de terrain, les incendies de forêt, les avalanches, etc. Le PPRN relève de la responsabilité de l'État pour maîtriser les constructions dans les zones exposées à un ou plusieurs risques, mais aussi dans celles qui ne sont pas directement exposées, mais où des aménagements pourraient les aggraver. Le champ d'application du règlement couvre les projets nouveaux, et les biens existants. Le PPRN peut également définir et rendre obligatoires des mesures générales de prévention, de protection et de sauvegarde.

Pour obtenir plus de définitions merci de vous référer au glossaire du Ministère de l'Ecologie, du Développement Durable et de l'Energie disponible en ligne à l'adresse suivante : <http://glossaire.prim.net/>.

Description des données

Le site Géorisques.gouv.fr, développé par le BRGM en copropriété avec l'Etat représenté par la direction générale de la prévention des risques (DGPR), présente aux professionnels et au grand public une série d'informations relatives aux risques d'origine naturelle ou technologique sur le territoire français. L'accès et l'utilisation du site impliquent implicitement l'acceptation des conditions générales d'utilisation qui suivent.

Limites de responsabilités

Ni la DGPR, ni le BRGM ni aucune partie ayant concouru à la création, à la réalisation, à la diffusion, à l'hébergement ou à la maintenance de ce site ne pourra être tenu pour responsable de tout dommage direct ou indirect consécutif à l'accès et/ou utilisation de ce site par un internaute. Par ailleurs, les utilisateurs sont pleinement responsables des interrogations qu'ils formulent ainsi que de l'interprétation et de l'utilisation qu'ils font des résultats. La DGPR et le BRGM n'apporte aucune garantie quant à l'exactitude et au caractère exhaustif des informations délivrées. Seules les informations livrées à notre connaissance ont été transposées. De plus, la précision et la représentativité des données n'engagent que la responsabilité de leurs auteurs, dans la mesure où ces informations n'ont pas systématiquement été validées par la DGPR ou le BRGM. De plus, elles ne sont que le reflet de l'état des connaissances disponibles au moment de leur élaboration, de telle sorte que la responsabilité de la DGPR et du BRGM ne saurait être engagée en cas où des investigations nouvelles amèneraient à revoir les caractéristiques de certaines formations. Même si la DGPR ou le BRGM utilise les meilleures techniques disponibles à ce jour pour veiller à la qualité du site, les éléments qu'il comprend peuvent comporter des inexactitudes ou erreurs non intentionnelles. La DGPR et le BRGM remercie par avance les utilisateurs de ce site qui voudraient bien lui communiquer les erreurs ou inexactitudes qu'ils pourraient relever. Les utilisateurs de ce site consultent à leurs risques et périls. La DGPR et le BRGM ne garantit pas le fonctionnement ininterrompu ni le fait que le serveur de ce site soit exempt de virus ou d'autre élément susceptible de créer des dommages. La DGPR et le BRGM peut modifier le contenu de ce site sans avertissement préalable.

Droits d'auteur

Ce site et les éléments qu'il contient constituent une œuvre protégée par le code français de la propriété intellectuelle et les traités internationaux, et sont destinés à un usage personnel et non commercial de la part de ses utilisateurs. La DGPR et le BRGM accordent aux utilisateurs le droit de visiter le site et de charger ou copier les informations, images, documents et tout élément du site pour l'usage privé à l'exclusion de tout usage commercial.

Les usages autres que ceux visés au paragraphe ci-dessus sont autorisés par la DGPR et le BRGM, sous réserve de faire l'objet d'une déclaration écrite préalable formulée en cliquant sur le bouton " contactez-nous " et comprenant les éléments suivants :

- identité du demandeur (N° RCS pour les sociétés) ;
- éléments concernés de ce site ;
- l'usage projeté en distinguant en particulier si le demandeur est l'utilisateur final ou un utilisateur intermédiaire et si l'utilisation sera source directe ou indirecte de revenus.

Que l'usage des éléments du site relève du premier paragraphe (liberté) ou du second (déclaration préalable), les utilisateurs s'engagent :

- à accompagner le document reproduit de la mention "donnée extraite de Géorisques"
- à ne pas mutiler les documents, ni en trahir le sens ou l'expression ;
- à accompagner tout extrait d'image du site récupéré par copie d'écran du logo de l'application Géorisques présents dans le bandeau

Accès et disponibilité du service et des liens

Ce site peut contenir des liens et références à des sites Internet appartenant à des tiers. Ces liens et références sont là dans l'intérêt et pour le confort des utilisateurs et ceci n'implique de la part de la DGPR ou du BRGM ni responsabilité, ni approbation des informations contenues dans ces sites.